

Espalion



Administration

Code Insee abr. 12096 - Code postal 12500

Démographie

Population 4 511 hab. (2006) - Densité 123 hab./km²

Gentilé

Espalionnais, Espalionnaises

Géographie

Coordonnées 44° 31' 13" Nord - 2° 45' 45" Est
44.520331, 2.762525

Altitudes

mini. 338 m — maxi. 420 m - Superficie 36,60 km²

Le village d'Espalion est né du pont sur le Lot et des échanges avec la montagne.

Une voie romaine secondaire franchissait le Lot à Saint-Côme-d'Olt par un gué près de l'emplacement du pont gothique.

La ville était du Xe siècle à la Révolution dominée par le château de basalte des seigneurs de Calmont d'Olt, dont subsistent, au sud, les ruines. Sans doute descendaient-ils d'un lieutenant mis en place par Charlemagne.




Une croix de mission, pour la conversion des protestants, a été élevée au XVIIIe siècle sur le pont.

Espalion a perdu en 1926 son rôle de sous-préfecture hérité d'une longue histoire mais n'a pas été chef-lieu de district.

Obtenir des renseignements :

MAIRIE	Hôtel de ville - place de la résistance - 12500 Espalion ☎ : 05 65 51 10 30 - Fax : 05 65 44 00 18 E-mail : mairie-stcome@wanadoo.fr site Internet : http://www.espalion.fr/index.php
Office de Tourisme** du Canton d'Espalion	23, Place du Plô - 12500 ESPALION ☎ : +33 (0)5 65 44 10 63 - Fax. +33 (0)5 65 44 10 39 e-mail : infos@tourisme-espalion.fr Site Internet : http://www.ot-espalion.fr/
Le PRESBYTÈRE	7 rue Chanoine Bréviet - 12500 ESPALION ☎ : 05 65 44 01 81



les possibilité d'accueil :

Nom	Adresse	Ouverture / prestations	Nb Places
Les gîtes d'étapes			
	GÎTE D'ETAPE COMMUNAL 5, Rue St Joseph Centre Ville 12500 ESPALION ☎ : 06 65 51 10 30 (Mairie) Port. 06 77 58 53 08 E-mail : mairie-espalion@wanadoo.fr	Ouverture : Toute l'année ----- Tarifs : Nuitée 13 à 17 € Petit Déjeuner : 4 €	20
	Mr et Mme Marcilhac 8 rue du docteur Trémolières 12500 Espalion ☎/Fax : 05-65-66-35-61 E-mail : lahaltesaintjacques@hotmail.fr site Internet : http://www.halte-saintjacques.com/	Ouverture : Toute l'année ----- Tarifs : Nuitée 14,80 € Petit Déjeuner : 5 € Panier pique-nique : 7 €	16
Les Hôtels :			
	Hôtel Moderne 27 boulevard de Guizard 12500 Espalion ☎ : 05-65-44-05-11 E-mail : hotelmoderne12@aol.com Site Internet : http://www.hotelmoderne12.com	L'hôtel Moderne vous offre 28 chambres de différents confort, ----- Nous offrons aussi 16 chambres-pèlerins à petit budget. ----- Tarifs : 1 personne 15 euros 2 personnes 24-25 euros 4 personnes 30 euros	16




Camping :

CAMPING Le ROC DE L'ARCHE **	Le Foirail 300m du Centre Ville 12500 Espalion ☎/Fax : 05 65 44 06 79 Port. 06.07.32.06.57 E-mail : campingrocdelarche@orange.fr site Internet http://perso.wanadoo.fr/camping-rocdelarche	Ouverture : du 15 mai au 31 octobre ----- Tarifs : •Gîte en caravane 7,00 € •Avec votre tente 5,00 €	95
CAMPING BELLE RIVE **	Rue du Terral 4 Km d'Espalion 12500 Espalion ☎/Fax : 05 65 44 05 85 http://bellerive.site.voila.fr bellerive12@voila.fr	Ouverture : du 1er mai au 30 septembre ----- Tarifs : Forfait 2 marcheurs : 8,60€	65

Les Commerces :

Supermarchés 	Place Mal Juin 12500 Espalion ☎ : 04 67 81 25 23 Fax 04 67 81 26 34	Ouverture : du lundi au jeudi 08H30 à 12H30 et 14H30 à 19H30 le vendredi et le samedi : de 08H30 à 19H30
Supermarchés 	Route D'estaing 12500 Espalion ☎ : 05 65 44 05 32 Fax 05 65 44 00 80	Ouverture : du lundi au jeudi 08H30 à 12H30 et 14H30 à 19H30 le vendredi et le samedi : de 08H30 à 19H30
BOULANGERIE PÂTISSERIE LES CHEMINS DE St JACQUES	Spécialités : Tuiles aux amandes 1, Avenue de Laguiole 12500 Espalion ☎ : 05 65 44 01 59	
BOULANGERIE PÂTISSERIE LE COIN DES BÔ THES	J. Decruéjouis Place du Plô 12500 Espalion ☎ : 05 65 44 45 54	
BOULANGERIE PÂTISSERIE MAISON GRANIER La Mie du Griffoul	6, Rue Droite 12500 Espalion ☎ : 05 65 66 41 40	

<p>BOULANGERIE PÂTISSERIE LA GERBE D'OR</p>	<p>Maison CURE 10, Bd de Guizard 12500 Espalion ☎ : /Fax : 05 65 44 06 01</p>	
 <p>Les Délices du Palais F. VEYRE Pâtisseries - Pain Ouvert tous les jours non-stop (7h à 19h30)</p>	<p>13, Bd Joseph POULENC 12500 Espalion ☎ : 05 65 48 18 33</p>	
<p>BOUCHERIE CHARCUTERIE Yves REDON</p>	<p>22, Rue Droite 12500 Espalion ☎ : 05 65 44 00 93</p>	
<p>BOUCHERIE CHARCUTERIE NORMAND FORESTIER Philippe</p>	<p>28, Bd de Guizard 12500 Espalion ☎ : 05 65 44 08 70</p>	
<p>BOUCHERIE CHARCUTERIE</p>  <p>GOUDERGUES Specialités du pays : Charcuterie Farçous Falettes de veau Choux farcis Fabrication maison</p>	<p>15, Avenue de la Gare 12500 ESPALION ☎ : 05 65 44 05 09</p>	
<p>CHARCUTERIE COMBACAU</p>	<p>29, Rue Droite ☎ : 05 65 44 06 26</p>	
<p>Les services :</p>		
	<p>16 BOULEVARD JOSEPH POULENC 12500 Espalion ☎ : 05 65 48 38 50 Fax 05 65 48 38 59</p>	<p>Ouverture : mardi, jeudi et vendredi 08H30 à 12H30 - 13H30 à 17H30 mercredi 08H30 à 12H30 - 14H30 à 17H30 samedi 08H30 à 12H00</p>
	<p>9, Bd Joseph Poulenc 12500 Espalion ☎ : 08.10.69.34.31 Fax 05.65.51.10.61</p>	

	8 BOULEVARD JOSEPH POULENC 12500 Espalion ☎ : 05.65.51.18.01 Fax 05.65.48.08.32	Ouverture : du mardi au vendredi 08H30 à 12H30 et 14H30 à 17H30 le samedi : de 08H30 à 12H00
	24 BOULEVARD JOSEPH POULENC 12500 Espalion	
	13, bd de Guizard 12500 Espalion ☎ : 05.65.51.12.00 Fax 05.65.51.12.19	Ouverture : mardi, mercredi et vendredi 08H30 à 12H10 - 13H30 à 17H40 jeudi 08H30 à 12H10 - 14H30 à 17H40 samedi 08H30 à 12H20

A voir :

Militaire

Château de Calmont d'Olt.

Classé Monument Historique, le château Fort de Calmont d'Olt domine la ville d'Espalion du haut de son piton basaltique. Edifié entre le XI^e siècle et le XV^e siècle, il témoigne de l'adaptation architecturale des châteaux aux évolutions de l'armement. C'est à ce titre que des engins de siège y sont présentés en fonctionnement dans le cadre d'animations sur la guerre de siège au moyen âge, les enfants peuvent obtenir un diplôme de chevalier après un parcours en 12 épreuves qui les mène jusqu'au donjon. Expo archéologique, panorama, boutique.

Religieux

L'église de Perse

L'église de Perse fut édifée au lieu où Saint Hilarian aurait été, en 730, décapité par les Sarrasins : l'iconographie le représente portant sa tête coupée qu'il va laver à la source de Fontanges.

En 1060, un monastère pré-roman appelé Perse fut donné à l'abbaye de Conques par Hugues de Calmont. Reconstitué aux XI^e et XII^e siècles par Conques, il fut sécularisé en 1537 et demeura église paroissiale jusqu'en 1742.

En grès rose et blanc sous son toit d'ardoise bleue, elle est de style roman très pur : le chœur est du XI^e siècle, le reste du XII^e siècle, à l'exception des chapelles gothiques ajoutées en 1471. Le clocher-mur à quatre arcades se dresse sur l'arc triomphal. Sur le tympan-linteau du portail se trouve la Vierge entourée de dix apôtres. Le linteau présente le jugement d'une âme. En haut à gauche, une Adoration des mages.

À l'intérieur sur les chapiteaux : un Christ en majesté entourée de moines, un combat de chevaliers et de fantassins, et des oiseaux affrontés. Une dalle carolingienne a été réemployée dans le transept. Un chevet appuyé sur huit contreforts et orné d'arcatures en plein cintre. Des fresques du XII^e siècle, retouchées.

La chapelle des Pénitents

La chapelle de la confrérie des Pénitents (rue du Plô) fut édifée en 1700 à partir des pierres provenant de la démolition d'une tour du Pont-Vieux. Elle abrite un retable en bois sculpté du XVIII^e siècle, classé Monument Historique et dont le panneau central représente la Circoncision du Christ.

[L'ancienne église Saint Jean-Baptiste](#)

Construite à partir de 1472, l'ancienne église St Jean-Baptiste est située en face de l'église paroissiale. Elle fut remplacée par cette dernière comme lieu de culte en 1883 et le vocable de St Jean-Baptiste fut transféré au nouvel édifice. En 1897 après 10 ans de travaux l'ancienne église devint alors le siège de l'hôtel de Ville jusqu'en 1950, après modification de la façade côté boulevard qui reçut 2 tours et un escalier monumental surmonté d'une loggia. Après le départ des services de la mairie, le bâtiment connu diverses affectations (salles de classe, bains publics, entrepôt municipal) jusqu'en 1978 où l'édifice réhabilité vit l'installation en son sein du Musée des Arts et Traditions populaires Joseph Vaylet ainsi que du Musée du Scaphandre.

[L'église paroissiale Saint Jean-Baptiste](#)

À la fin du XIXe siècle, l'église étant devenue trop petite, un nouvel édifice est mis en chantier. Commencée en 1879, la nouvelle église est consacrée le 3 octobre 1880 et reste sous le vocable de St Jean-Baptiste, l'ancienne église étant désaffectée. La nouvelle église paroissiale est une église à couronnement en grès rouge, dotée de 2 tours surmontées des statues de la Vierge et de Saint Joseph de 6 m en bronze. Elle est l'oeuvre de l'architecte ruthénois Grinda.

À l'intérieur, le chœur contient un très bel autel en pierre du Poitou, matériau également utilisé pour la chaire qui constitue le plus bel ornement de l'église. Une chapelle abrite un bas-relief de Denys Puech représentant la décollation de St Hilarian.

[La chapelle des Ursulines](#)

Construite entre 1656 et 1674, la chapelle faisait du vaste ensemble du Couvent des Ursulines. Elle a été démolie en 1968 et il ne subsiste aujourd'hui qu'une partie de la façade, notamment quatre colonnes à chapiteaux corinthiens et un fronton brisé qui encadrait la statue de la Vierge. Les niches accueillait deux autres statues aujourd'hui disparues, celle de Sainte Ursule à gauche et celle de Saint Augustin à droite. Cependant on peut encore voir le blason sculpté de la congrégation des Ursulines au-dessus du linteau.

[L'abbaye de Bonneval](#)

Fondée en 1147 par l'abbaye de Mazan, l'abbaye de Bonneval a été jusqu'à la Révolution une des plus importantes abbayes cisterciennes de la région. Les derniers moines ont été chassés en 1791, et remplacés par des moniales cisterciennes en 1875. Des bâtiments primitifs, restent une partie de l'église, quelques pièces, et les remparts (XIVe et XVIe siècles). Les soeurs sont actuellement au nombre de 30, de 29 à 97 ans. Joignant le travail à la contemplation, elles produisent un chocolat qui contribue à la renommée gastronomique de la région